



EXEKUTORSKÝ ÚŘAD
BRNO - MĚSTO

Toto rozhodnutí nabylo
právní moci dne 22. 12. 2008

Č.j. 56 EX 8026/08-10

Exekuční příkaz

JUDr. Vít Novozámský, soudní exekutor Exekutorského úřadu Brno – město, Bratislavská 73, 602 00 Brno, pověřený provedením exekuce na základě usnesení Okresního soudu v Šumperku ze dne 20.11.2008, č.j. 22 Nc 3617/2008-5, kterým byla nařízena exekuce podle pravomocného a vykonatelného rozhodčího nález rozhodce JUDr. Radima Kuchty ze dne 23.04.2008, č.j. E 99/2008 k uspokojení pohledávky

oprávněného Home Credit a.s., se sídlem Moravské náměstí 249/8, Brno 2, PSČ: 602 00, IČ: 26978636, práv. zast. advokátem JUDr. Vladimír Muzikář, advokát, se sídlem AK Havlíčkova 13, Brno, PSČ: 602 00

proti povinnému Zdeněk Dubský, bytem Bratrušov 181, Šumperk, PSČ: 787 01, IČ: 73139238, RČ: 721027/

ve výši 1.860,- Kč s příslušenstvím

rozhodl

t a k t o:

I. Nařizuje se podle vykonatelného rozhodčího nález rozhodce JUDr. Radima Kuchty ze dne 23.04.2008, č.j. E 99/2008 v souladu s usnesením Okresního soudu v Šumperku ze dne 20.11.2008, č.j. 22 Nc 3617/2008-5, k uspokojení pohledávky oprávněného v částce 1.860,- Kč, slovy jedentisícosmsetšedesát korun českých a jejího příslušenství, tj.

- nákladů předcházejícího řízení ve výši 8.568,- Kč, slovy osmtisícpětšedesátosm korun českých,
- nákladů exekuce a nákladů oprávněného, jejíž výše bude stanovena příkazem k úhradě nákladů exekuce,

e x e k u c e

prodejem nemovitosti povinného, a to:

- ½ pozemku parcela St. 211, o výměře 264 m², zastavěná plocha a nádvoří,
- ½ pozemku parcela 1425/1, o výměře 1208 m², trvalý travní porost, zemědělský půdní fond,
- ½ pozemku parcela 1426/5, o výměře 82 m², zahrada, zemědělský půdní fond,
- ½ budovy části obce Bratrušov, č.p. 181, bydlení, stojící na parcele St. 211.

Zapsáno u KÚ pro Olomoucký kraj, KP Šumperk, okres: Šumperk, kat. území: Bratrušov, obec: Bratrušov, LV: 55.

- ½ pozemku parcela 967/8, o výměře 62 m², orná půda, zemědělský půdní fond,
- ½ pozemku parcela 1006/1, o výměře 675 m², trvalý travní porost, zemědělský půdní fond,
- ½ pozemku parcela 1014/5, o výměře 534 m², lesní pozemek, pozemek určený k plnění funkcí lesa,

- ½ pozemku parcela 1086/7, o výměře 321 m², ostatní plocha, jiná plocha,
- ½ pozemku parcela 1356, o výměře 131 m², ostatní plocha, neplodná půda.

Pozemky ve zjednodušené evidenci – parcely původ Přídělový plán nebo jiný podklad (GP)

- ½ pozemku parcela 1007/1, o výměře 1666 m².

Zapsáno u KÚ pro Olomoucký kraj, KP Šumperk, okres: Šumperk, kat. území: Horní Temenice, obec: Šumperk, LV: 93.


II. Povinnému se z a k a z u j e, aby označené nemovitosti se všemi jejími součástmi a příslušenstvím převedl na někoho jiného nebo ji zatížil. To platí i o movitých věcech, které jsou příslušenstvím nemovitosti.


Povinnému se u k l á d á, aby do 15 dnů ode dne doručení tohoto exekučního příkazu oznámil soudnímu exekutorovi, zda a kdo má k nemovitosti předkupní právo, pokud to neučiní, odpovídá za škodu tím způsobenou.

- P o u ě n í:** 1. Proti tomuto exekučnímu příkazu n e n í přípustný opravný prostředek (§ 47 odst. 3 zák. č. 120/2001Sb.)
2. Majetek, který je postižen exekučním příkazem, nesmí povinný převést na jiného zatížit ho nebo s ním jinak nakládat. Právní úkon, kterým povinný porušil tuto povinnost, je neplatný (§ 47 odst. 4 zák. č. 120/2001Sb.)

K doručení - oprávněný
- povinný
- katastrální úřad

V Brně dne 16.12.2008




JUDr. Vít Novozámský
soudní exekutor



U S N E S E N Í

JUDr. Vít Novozámský, soudní exekutor Exekutorského úřadu Brno – město, Bratislavská 73, 602 00 Brno, pověřený provedením exekuce na základě usnesení Okresního soudu v Šumperku ze dne 20.11.2008, č.j. 22 Nc 3617/2008-5, kterým byla nařízena exekuce podle pravomocného a vykonatelného rozhodčího nález rozhodce JUDr. Radima Kuchty ze dne 23.04.2008, č.j. E 99/2008 k uspokojení pohledávky oprávněného Home Credit a.s., se sídlem Moravské náměstí 249/8, Brno, PSČ: 602 00, IČ: 26978636, práv. zast. advokátem JUDr. Vladimír Muzikář, advokát, se sídlem AK Havlíčkova 13, Brno, PSČ: 602 00, IČ: 66203856

proti povinnému Zdeněk Dubský, bytem Bratrušov 181, Šumperk, PSČ: 787 01, IČ: 73139238, RČ: 721027/

rozhodl

t a k t o:

I. Exekuční příkaz vydaný JUDr. Vítem Novozámským, soudním exekutorem Exekutorského úřadu Brno-město, se sídlem Bratislavská 73, 602 00 Brno, ze dne 16.12.2008 č.j. 56EX 8026/08-10, kterým se nařizuje exekuce prodejem nemovitosti povinného, **s e d o p l ň u j e** tak, že v bodě I. výroku odrážka pátá se za slovy „...o výměře 82 m2, zahrada, zemědělský půdní fond“ se doplňuje další odrážka s textem „- ½ pozemku parcela 1697/7 o výměře 73 m2, vodní plocha, koryto vodního toku přirozené nebo upravené“.

II. Nově bod I. výroku zní:

„ I. Nařizuje se podle vykonatelného rozhodčího nález rozhodce JUDr. Radima Kuchty ze dne 23.04.2008, č.j. E 99/2008 v souladu s usnesením Okresního soudu v Šumperku ze dne 20.11.2008, č.j. 22 Nc 3617/2008-5, k uspokojení pohledávky oprávněného v částce 1.860,- Kč, slovy jedentisícosmšedesát korun českých a jejího příslušenství, tj.

- nákladů předcházejícího řízení ve výši 8.568,- Kč, slovy osmtisícpětšedesátosm korun českých,
- nákladů exekuce a nákladů oprávněného, jejíž výše bude stanovena příkazem k úhradě nákladů exekuce,
-

e x e k u c e

prodejem nemovitosti povinného, a to:

- ½ pozemku parcela St. 211, o výměře 264 m2, zastavěná plocha a nádvoří,
- ½ pozemku parcela 1425/1, o výměře 1208 m2, trvalý travní porost, zemědělský půdní fond,
- ½ pozemku parcela 1426/5, o výměře 82 m2, zahrada, zemědělský půdní fond,
- ½ pozemku parcela 1697/7 o výměře 73 m2, vodní plocha, koryto vodního toku přirozené nebo upravené
- ½ budovy části obce Bratrušov, č.p. 181, bydlení, stojící na parcele St. 211.

Zapsáno u KÚ pro Olomoucký kraj, KP Šumperk, okres: Šumperk, kat. území: Bratrušov, obec: Bratrušov, LV: 55.

- ½ pozemku parcela 967/8, o výměře 62 m2, orná půda, zemědělský půdní fond,
- ½ pozemku parcela 1006/1, o výměře 675 m2, trvalý travní porost, zemědělský půdní fond,
- ½ pozemku parcela 1014/5, o výměře 534 m2, lesní pozemek, pozemek určený k plnění funkcí lesa,
- ½ pozemku parcela 1086/7, o výměře 321 m2, ostatní plocha, jiná plocha,
- ½ pozemku parcela 1356, o výměře 131 m2, ostatní plocha, neplodná půda.

Pozemky ve zjednodušené evidenci – parcely původ Přídělový plán nebo jiný podklad (GP)

- ½ pozemku parcela 1007/1, o výměře 1666 m2.

Zapsáno u KÚ pro Olomoucký kraj, KP Šumperk, okres: Šumperk, kat. území: Horní Temenice, obec: Šumperk, LV: 93.“

III. Ostatní části exekučního příkazu zůstávají beze změny.


O d ů v o d n ě n í :

Exekučním příkazem JUDr. Víta Novozámského, soudního exekutora Exekutorského úřadu se sídlem Bratislavská 73, 602 00 Brno, byla nařízena exekuce prodejem nemovitosti povinného. V průběhu řízení soudní exekutor zjistil, že ve výroku I. citovaného exekučního příkazu není uvedena 1/2 pozemku parcela 1697/0 o výměře 73 m², vodní plocha, koryto vodního toku přirozené nebo upravené, neboť tato nebyla na listu vlastnictví č. 55 pro k.ú. Bratrušov ke dni 5.12.2008 uvedena a z aktuálního listu vlastnictví č. 55 pro k.ú. Bratrušov ke dni 11.2.2010 vyplývá, že je tato na citovaném listu vlastnictví zapsána, aniž by z oddílu vyplýval další resp. nový nabývací titul. Soudní exekutor proto v souladu s ust. § 3 odst. 2 vyhl.č. 418/2001 Sb. v spojení s ust. § 166 o.s.ř. rozhodl tak, jak je uvedeno ve výrokové části tohoto usnesení.

P o u ě n í : Proti tomuto usnesení není přípustný opravný prostředek. (§ 47 odst.3 zák.č. 120/2001 Sb.)

V Brně dne 11.02.2010

K doručení – oprávněný
- povinný
- katastrální úřad



Mgr. Jana Kalistová
exekutorský kandidát
pověřený soudním exekutorem
JUDr. Vitem Novozámským
Exekutorský úřad Brno - město